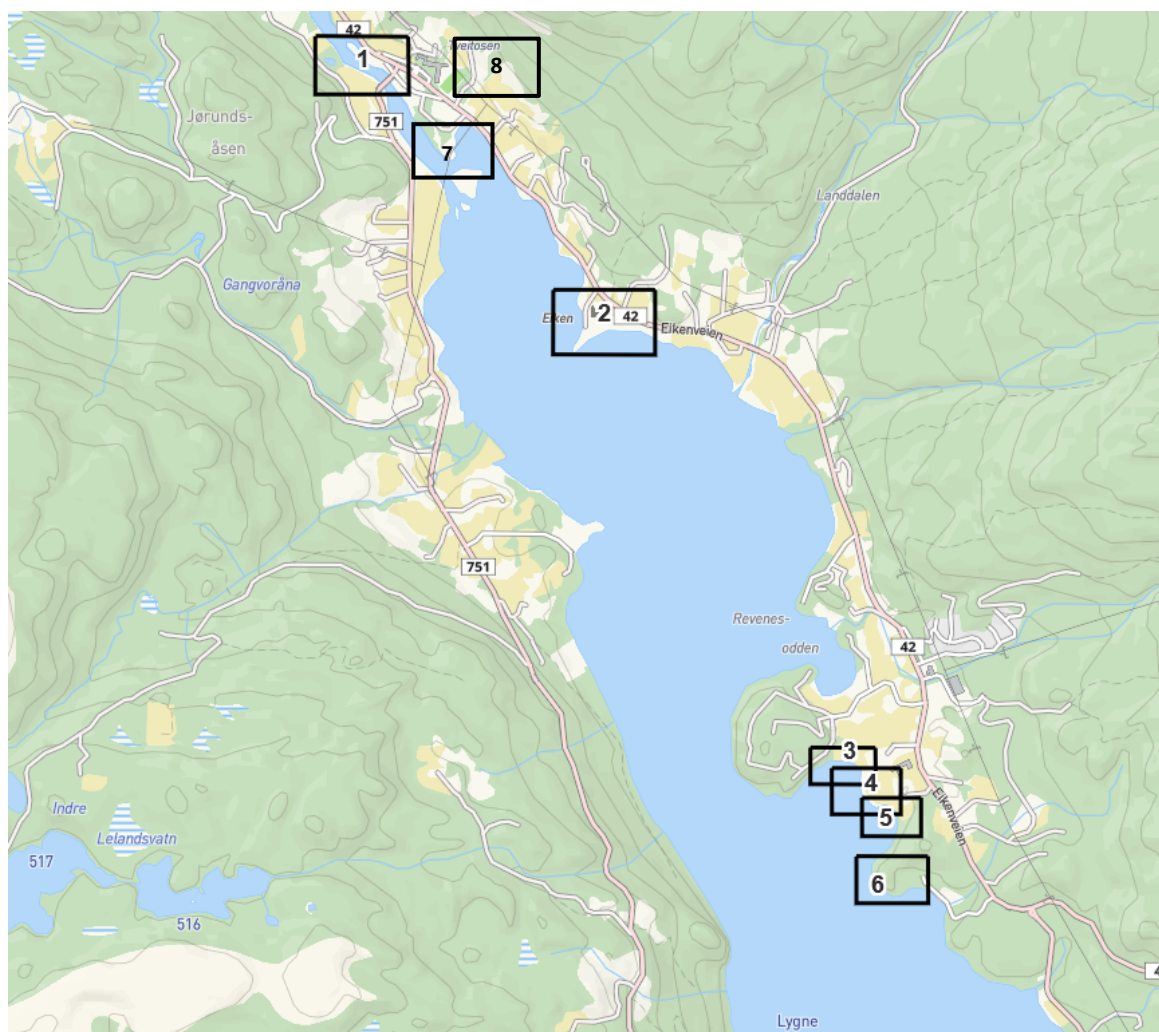


DEL 1:

Forvaltningsplan for statlig sikra friluftslivsområder Hægebostad for 2021-2031

Godkjent i formannskapet, sak 151/20. Versjon 25.10.21(etter korrigeringer)



1. Vatne Bru/Lygna 2. Kyrkjeodden 3. Turvei Skjekkeland-Skeie
4. Furuneset 5. Lygnelia 6. Skjekkeland 7. Osodden 8. Skulelia

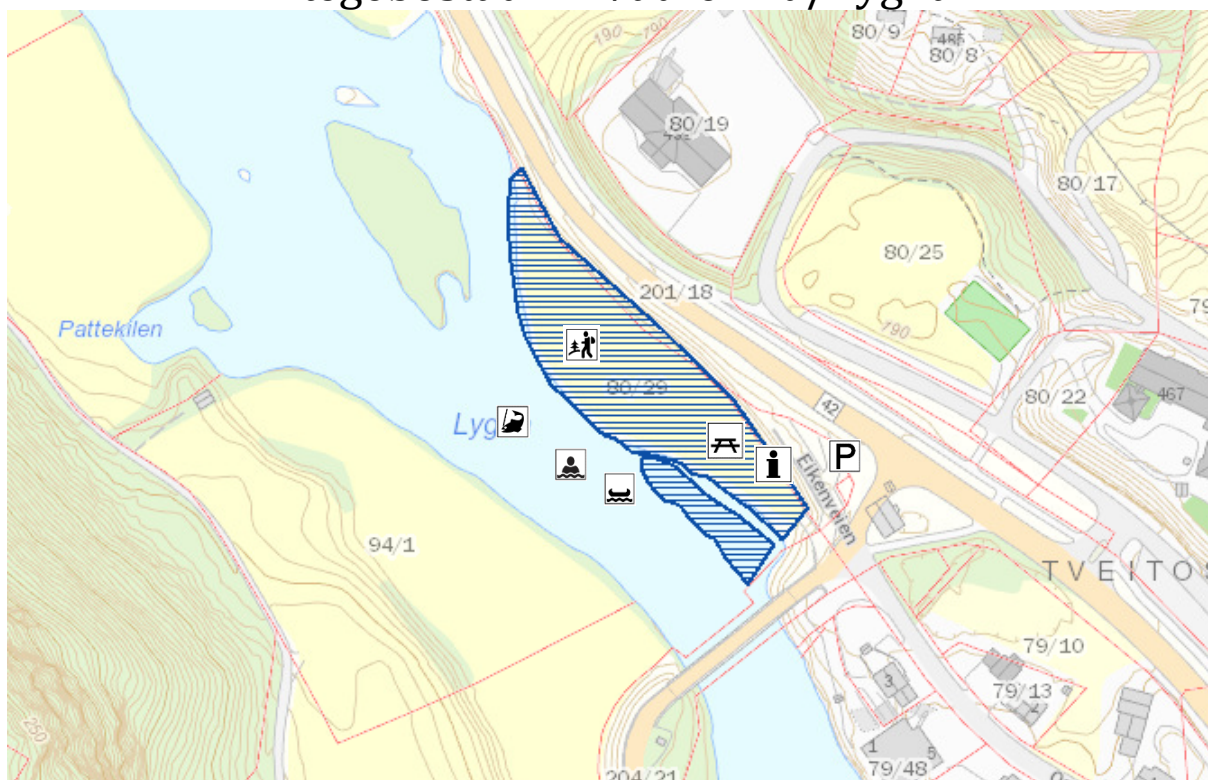
Fakta om kommunen pr 2. kvartal 2020

Antall innbyggere	Ant innbyggere per km ²	Antall statlig sikra friluftslivsområder	Andre friluftslivs-områder (antall)
1.683	3,65	5	3

DEL 2:

Forvaltningsplan

Hægebostad: 1. Vatne Bru/Lyгна



1. Områdebeskrivelse/status

Gnr/ Bnr	FS-nummer naturbase.no	Sikrings form	Sikret år	Areal (da)	Grunneier	Forvaltning og drift	Nærområde?
80/29	FS00001777	<input type="checkbox"/> Erverv <input checked="" type="checkbox"/> Avtale	2006	5,5	<input type="checkbox"/> Stat <input checked="" type="checkbox"/> Kommune/ friluftsråd <input type="checkbox"/> Privat	Kommunen	<input checked="" type="checkbox"/> Ja <input type="checkbox"/> Nei
Kommentarer		Sentrumsnært område i Eiken i Hægebostad kommune. Området ligger inntil elva Lygna og er et tidligere jordbruksområde. Eiken Skule og Eiken barnehage ligger rett ved området.					

	forklaring	beskrivelse
Naturgrunnlag	<i>Kort om flora og fauna, landskap, naturtype, evt rødlistearter etc</i>	Området ligger inntil elva Lygna, og er et tidligere jordbruksområde. Er et svært fuktig område. Grenser inn til naturtype id BN00029704, Lygna nedre. Området er den rolig flytene delen av Lygna med kantsoner ved elvas utløp i innsjøen Lygne.
Kulturminner	<i>Kort om evt kulturminner i området og hensyn til disse</i>	Ingen
Bygninger	<i>Nevn evt bygninger på området og omtal kort bruken av og ansvaret for disse</i>	Ingen
Adkomst/kommunikasjon	<i>Adkomst til området, tilgjengelighet og offentlig kommunikasjon</i>	Ligger like ved Fv.42 og god p-plass.
Egnet bruk	<i>Vurdering av hvilke aktiviteter området egner seg for</i>	<input type="checkbox"/> Turgåing <input type="checkbox"/> Sykling <input checked="" type="checkbox"/> Bading <input type="checkbox"/> Klatring <input checked="" type="checkbox"/> Båtturfart <input checked="" type="checkbox"/> Fiske <input checked="" type="checkbox"/> Lek, rekreasjon <input type="checkbox"/> Telting
Eksisterende tilrettelegging	<i>Tilretteleggings-tiltak i området før planperioden inkl (tilrettelegging for funksjonshemmede</i>	Parkering
Annet	<i>Andre relevante forhold</i>	Utsatt for flom, da området ligger lavt i forhold til elva. Vanskelig med permanente tiltak.







Fotografier



DEL 2:

Forvaltningsplan Hægebostad: 2 .Kyrkjeodden



 Badeplass	 Kirke	 Parkering	 WC	 Bål plass
 Fiske	 Sandvolleyball-bane	 Informasjon	 Rasteplass	 Garderobe
 Kano	 Kulturminne	 Friluftsliv	 Tilrettelagt	 Tuftepark

1. Områdebeskrivelse/status

Gnr/ Bnr	FS-nummer naturbase.no	Sikrings form	Sikret år	Areal (da)	Grunneier	Forvaltning og drift	Nærområde?
77/39	FS00002298	<input checked="" type="checkbox"/> Erverv <input type="checkbox"/> Avtale	2009	12,8	<input type="checkbox"/> Stat <input checked="" type="checkbox"/> Kommune/ friluftsråd <input type="checkbox"/> Privat	Kommunen	<input checked="" type="checkbox"/> Ja <input type="checkbox"/> Nei
Kommentarer		Området omfatter strandsone og bakland. Svært viktig som friluftsområde for lokalbefolkningen og turister om sommeren. Flott badestrand og toalettanlegg med stellerom og dusj. Kyrkjeodden har vært og er svært mye brukt i sommersesongen, spesielt av fastboende, men blir også mye brukt av turister og andre besøkende fra hele Listerregionen.					

	forklaring	Beskrivelse
Naturgrunnlag	<i>Kort om flora og fauna, landskap, naturtype, evt rødlistearter etc</i>	Området består av en svært fin og slett grasslette og flott sandstrand. Ligger ved Lygnevatnet som er et verna vassdrag.
Kulturminner	<i>Kort om evt kulturminner i området og hensyn til disse</i>	Kyrkjeodden ligger like ved Eiken kirke fra 1817. Kirken er en korskirke, og kirkegården har flere fornminner, som de tre steinkorsene fra ca. år 1000-1100. Det er flere registrerte flere fornminner i askeladden, id 129495 steinalderboplass og en boplass, id 129497 fra førreformatorisk tid på området. Det er også registret flere fornminner like i utkanten av det statlig sikra friluftsområde.
Bygninger	<i>Nevn evt bygninger på området og omtal kort bruken av og ansvaret for disse</i>	Toalettanlegg med stellerom og dusj.
Adkomst/kom-munikasjon	<i>Adkomst til området, tilgjengelighet og offentlig kommunikasjon</i>	Kyrkjeodden ligger svært sentralt til like ved Rv42. Nærheten og utsikten fra Rv42 gjør området svært tilgjengelig for både planlagte og impulsive besøk.

Egnet bruk	<i>Vurdering av hvilke aktiviteter området egner seg for</i>	<input checked="" type="checkbox"/> Turgåing <input checked="" type="checkbox"/> Bading <input checked="" type="checkbox"/> Båtturfart <input checked="" type="checkbox"/> Lek, rekreasjon <input type="checkbox"/> Sykling <input type="checkbox"/> Klatring <input checked="" type="checkbox"/> Fiske <input type="checkbox"/> Telting Sandstranden og gressletta legger svært godt til rette for bade- og strandaktiviteter.
Eksisterende tilrettelegging	<i>Tilretteleggings-tiltak i området før planperioden inkl (tilrettelegging for funksjonshemmede)</i>	Fjerning av gammel infrastruktur. Nytt sanitærbygg (toalett/dusj/stellerom), ny parkeringsplass, inngjerding av området, sandvolleyballbane, nødvendig skjøtsel av busker/trær, bord/benker/grillsted, avfallsstasjon, informasjonsskilt, baderampe/badebrygge, flytebrygge for formålet umotorisert ferdsel på vannet. HC-rampe for adkomst til vannet og bading.
Annet	<i>Andre relevante forhold</i>	

2. Behov for tiltak i planperioden

nr	Tiltak	Beskrivelse	Utføres av/ Ansvar	Gjennomføres år	Kostnad
1	Tuftepark	Apparater for styrketrening	Eiken IL	2022	150 000
	Total kostnad				650 000

3. Driftsplan for planperioden (frivillig utfylling)

nr	Løpende oppgaver; årlig (f eks rydding, vasking, tilsyn, planklipping etc.)	Hypighet	Årlig kostnad	Ansvar	Merknad
1	Vedlikehold	Årlig	10 000	Kommunen	
2	Renhold Sanitær	Årlig	10 000	Kommunen	

Fotografier







DEL 2:

Forvaltningsplan

Hægebostad: 3. Turvei, Skjekkeland - Skeie



-  Rasteplass
-  Planlagt rasteplass (punkt 2, tabell 2)
-  Turvei
-  Utsiktspunkt

	Forklaring	Beskrivelse
Naturgrunnlag	<i>Kort om flora og fauna, landskap, naturtype, evt rødlistearter etc</i>	Digreneset er en kolle som stikker ut i Lygne, med furu-blåbærskogmark med noe lauvblanding. Bratt strand med grus og blokker. Området omfatter også en teig som går tvers over Digreneset. Med unntak av topp-området er denne temmelig brattlendt. Skeie består av en langgrunn sandstrand og slakt gras-kledd bakland. Noe er tidligere dyrket mark, eller furuskog.
Kulturminner	<i>Kort om evt kulturminner i området og hensyn til disse</i>	Ingen
Bygninger	<i>Nevn evt bygninger på området og omtal kort bruken av og ansvaret for disse</i>	Noe fritidsbebyggelse ved området. Gapahuk med grill og kanoer til utlån like ved det statlig sikrede området.
Adkomst/kommunikasjon	<i>Adkomst til området, tilgjengelighet og offentlig kommunikasjon</i>	Lett tilgjengelig friluftsområde nær fv. 42, sentralt i kommunen. Ligger rett ved Sørlandets Rehabiliteringssenter i Eiken. God parkering ved Bu- og omsorgssenteret.
Egnet bruk	<i>Vurdering av hvilke aktiviteter området egner seg for</i>	<input checked="" type="checkbox"/> Turgåing <input checked="" type="checkbox"/> Sykling <input checked="" type="checkbox"/> Bading <input type="checkbox"/> Klatring <input checked="" type="checkbox"/> Båtturfart <input checked="" type="checkbox"/> Fiske <input checked="" type="checkbox"/> Lek, rekreasjon <input type="checkbox"/> Telting
Eksisterende tilrettelegging	<i>Tilretteleggings tiltak i området før planperioden inkl (tilrettelegging for funksjonshemmede</i>	Godt utarbeidet lyssatt turvei. Stranda i Skeiebukta blir ryddet hver vår av frivillige organisasjoner. Kano/ grillplass (Bu) Kanoutleie fra Sørlandets rehabiliteringssenter. Videreutviklet de senere år med flere aktiviteter.
Annet	<i>Andre relevante forhold</i>	

2. Behov for tiltak i planperioden

nr	Tiltak	Beskrivelse	Utføres av/ Ansvar	Gjennom- føres år	Kostnad
1	Skjøtsel av skog	Behov for hogst av skog for å få bedre utsikt til Lygnevattnet. Svært tilgrodd langs turvei.	Kommune	2021	10.000
2	Plassering av benker	Det er behov for flere benker langs turveien	Kommune/friluftsråd	2021	30.000
3	Frisbeegolfbane	Område som tilrettelegges for frisbeegolf	Eiken il	2025	20 000
4	Sandvolleyballbane		Eiken il	2025	50 000
	Total kostnad				110.000

3. Driftsplan for planperioden (frivillig utfylling)

nr	Løpende oppgaver; årlig (f eks rydding, vasking, tilsyn, planklipping etc.)	Hyppighet	Årlig kostnad	Ansvar	Merknad
1	Rydding av strand	Årlig	3.000	Eiken IL	
2	Vedlikehold av utstyr og hytter	Årlig	10.000	Eiken IL	
	Sum årlig kostnad:		13.000		

nr	Større og sjeldnere oppgaver, (f eks grusing, maling, skogrydding etc.)	Hyppighet	Årlig kostnad	Ansvar	Merknad
1	Vedlikehold – Kano/Grill	3. år	3.000	Eiken IL	
2	Rydding av utsiktspunkt	4. år	10.000	Kommunen	
	Sum årlig kostnad:		13.000		

Annet

[klikk her for å skrive]

Fotografier



DEL 2:

Forvaltningsplan

Hægebostad : 4 .Furuneset



Flytebrygge	Friluftsliv	Belysning	Parkering
Badeplass	Rasteplass	Tilrettelagt	Planlagt bro (2)
Kano utlån	Gapahuk	Sykkelvei	Sanitæranlegg (1)
Natursti	Aktivitetsanlegg	Turvei	Planlagt sti (3)

1. Områdebeskrivelse/status

Gnr/ Bnr	FS-nummer naturbase.no	Sikrings form	Sikret år	Areal (da)	Grunneier	Forvaltning og drift	Nærområde?
75/43 75/36		X Erverv Avtale	2018	7,9	Stat X Kommune/ friluftsråd Privat	Kommunen	X Ja Nei
Kommentarer		Området omfatter strandsone og bakland. Svært viktig som friluftsområde for lokalbefolkning og turister om sommeren. Markedsført som ett viktig aktivitetsområde for tilreisende. Mye brukt av skoleklasser og pasienter ved Sørlandets rehabiliteringssenter Eiken. Fint badeområde, badeplattform satt ut. Gratis utlån av kano. Det er opparbeidet aktivitetspark på området, nær vannet.					

	forklaring	beskrivelse								
Naturgrunnlag	<i>Kort om flora og fauna, landskap, naturtype, evt rødlistearter etc</i>	Området ligger langs Lygnavannet, som er ett varig vernet vassdrag. Området består av gresslette, en kort kanal og strandsone. Det går en turveg gjennom området som er blant de områdene i kommunen som er statlig sikret som friluftsområde								
Kulturminner	<i>Kort om evt kulturminner i området og hensyn til disse</i>	Det er ikke registrert fornminner eller kulturminner i området.								
Bygninger	<i>Nevn evt bygninger på området og omtal kort bruken av og ansvaret for disse</i>	Gapahuk, Ansvar Eiken Idrettslag. Brukt til friluftaktivitet.								
Adkomst/kommunikasjon	<i>Adkomst til området, tilgjengelighet og offentlig kommunikasjon</i>	Området ligger svært sentralt og like ved Fv42. Nærhet til hovedveinettet gjør at området er svært lett tilgjengelig for både planlagte og impulsive besøkende.								
Egnet bruk	<i>Vurdering av hvilke aktiviteter området egner seg for</i>	<table> <tr> <td>X Turgåing</td> <td>X Sykling</td> </tr> <tr> <td>X Bading</td> <td>Klatring</td> </tr> <tr> <td>X Båtturfart</td> <td>Fiske</td> </tr> <tr> <td>X Lek, rekreasjon</td> <td><input type="checkbox"/> Telting</td> </tr> </table> <p>Annet: området er godt tilrettelagt for rekreasjon, lek, bading, trening og opptrening</p>	X Turgåing	X Sykling	X Bading	Klatring	X Båtturfart	Fiske	X Lek, rekreasjon	<input type="checkbox"/> Telting
X Turgåing	X Sykling									
X Bading	Klatring									
X Båtturfart	Fiske									
X Lek, rekreasjon	<input type="checkbox"/> Telting									
Eksisterende tilrettelegging	<i>Tilretteleggingstiltak i området før planperioden inkl (tilrettelegging for funksjonshemmede)</i>	Avfallshåndtering, ny aktivitetspark, flytebrygge, utlån av kano, turveg/sykelveg, tursti, benk, belysning, delvis tilrettelagt for bevegelseshemmede.								
Annet	<i>Andre relevante forhold</i>	[klikk her for å skrive]								

2. Behov for tiltak i planperioden

Nr	Tiltak	Beskrivelse	Utføres av/ansvar	Gjennomføres år	Kostnad
1	Toalett/sanitæranlegg	Sanitæranlegg som kan betjene alle de tilrettelagte, statlig sikrede friluftsområdene i tilknytning til gjeldende område. Midler til tiltaket omdisponert fra prosjektet bro/vei/sti etter avtale med fylkeskommunen	Kommunen / Eiken IL	2021	300 000
2	Bro				75.000
3	Sti				100.000
Total kostnad					300 000

3. Driftsplan for planperioden

Nr	Løpende oppgaver; årlig, (f.eks rydding, vasking, tilsyn, plenklipping etc.	Hypighet	Årlig kostnad	Ansvar	Merknad
1	Vedlikehold og skjøtsel av området	årlig	5 000	kommunen	
2	Drift av sanitæranlegg	årlig	10 000	kommunen	
	Sum årlig kostnad		15 000		

Nr	Større skjeldnere oppgaver, (f.eks grusing, maling, skogsrydding etc.	Hypighet	Årlig kostnad	Ansvar	Merknad
1	Vedlikehold - Kano/Grill	3. år	3.000	Eiken IL	
2	Vedlikehold - sanitæranlegg	3. år	9 000	kommunen	
	Sum årlig kostnad		12 000		

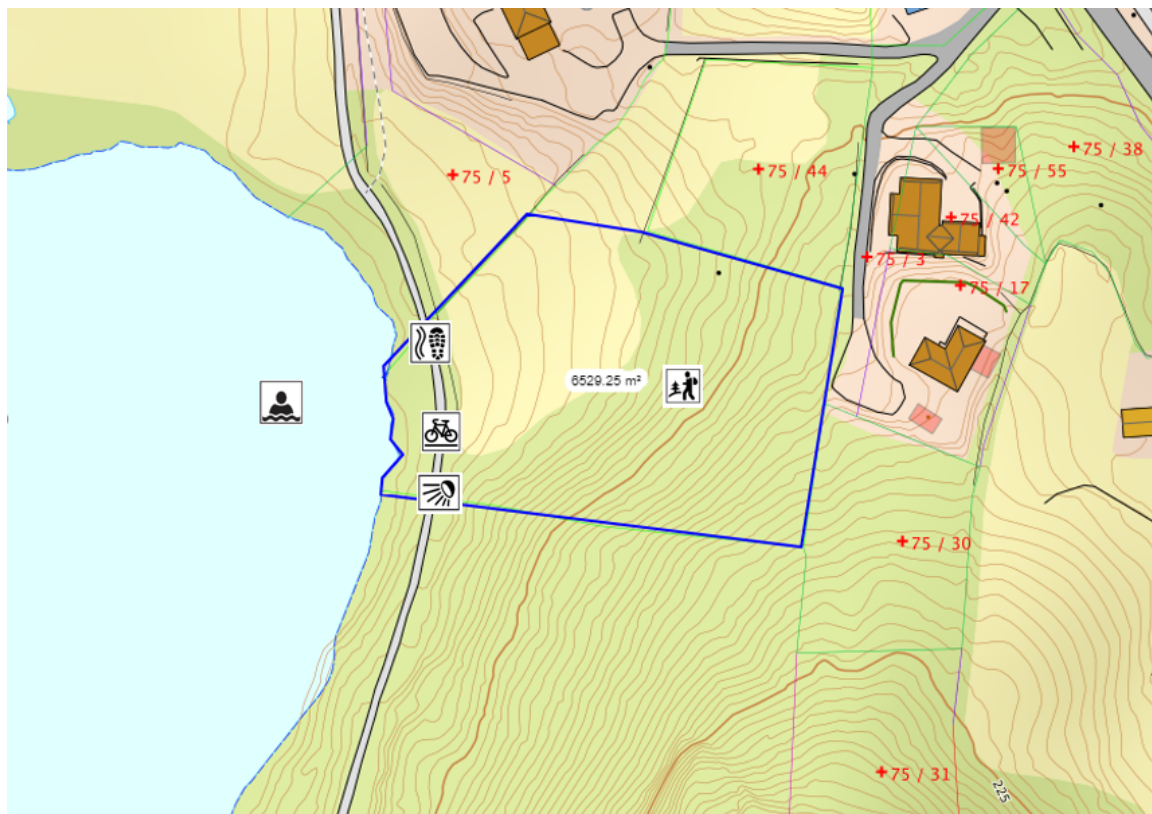
Fotografier



DEL 2:

Forvaltningsplan

Hægebostad : 5. Lygnelia



Det er markert for eksisterende tiltak i kartet. Planlagte tiltak er oppført i tiltaksplan

1. Områdebeskrivelse/status

Gnr/ Bnr	FS-nummer naturbase.no	Sikrings form	Sikret år	Areal (da)	Grunneier	Forvaltning og drift	Nærområde?
75/62		X Erverv Avtale	2015	6,5	Stat X Kommune/ friluftsråd Privat	Kommunen	X Ja Nei
Kommentarer		Området omfatter strandsone, med en del bakland. Området ligger i ett viktig friluftsområde for lokalbefolkning og turister om sommeren. Gode muligheter for bading i området. Det er opparbeidet aktivitetspark på tilstøtende område og omsøkte område kan være ett godt supplement. Det er gitt midler fra Miljødirektoratet til til medvirkning til statlig sikring.,					

	forklaring	beskrivelse								
Naturgrunnlag	<i>Kort om flora og fauna, landskap, naturtype, evt rødlistearter etc</i>	Området omfatter strandsone og bakland. Området ligger mellom statlig sikret friluftsområde Sjøkkeland og tilrettelagt friluftsområde og aktivitetspark på Furuneset. Det går en turveg gjennom området, som er statlig sikret friluftsområde.								
Kulturminner	<i>Kort om evt kulturminner i området og hensyn til disse</i>	Det er ikke registrert fornminner eller kulturminner i området.								
Bygninger	<i>Nevn evt bygninger på området og omtal kort bruken av og ansvaret for disse</i>	Det er en kommunal pumpestasjon i det ene hjørnet av området.								
Adkomst/kommunikasjon	<i>Adkomst til området, tilgjengelighet og offentlig kommunikasjon</i>	Området ligger svært sentralt og like ved Fv42. Nærhet til hovedveinettet gjør at området er svært lett tilgjengelig for både planlagte og impulsive besøkende.								
Egnet bruk	<i>Vurdering av hvilke aktiviteter området egner seg for</i>	<table border="0"> <tr> <td>X Turgåing</td> <td>X Sykling</td> </tr> <tr> <td>X Bading</td> <td>Klatring</td> </tr> <tr> <td>Båtutfart</td> <td>Fiske</td> </tr> <tr> <td>X Lek, rekreasjon</td> <td><input type="checkbox"/> Telting</td> </tr> </table> <p>Annet: området er godt tilrettelagt for rekreasjon, lek, bading, trening og opptrening</p>	X Turgåing	X Sykling	X Bading	Klatring	Båtutfart	Fiske	X Lek, rekreasjon	<input type="checkbox"/> Telting
X Turgåing	X Sykling									
X Bading	Klatring									
Båtutfart	Fiske									
X Lek, rekreasjon	<input type="checkbox"/> Telting									
Eksisterende tilrettelegging	<i>Tilretteleggingstiltak i området før planperioden inkl (tilrettelegging for funksjonshemmede)</i>	Turveg/sykkelveg, belysning. Området ligger like ved Furuneset, som bl.a. har avfallshåndtering og aktivitetspark.								
Annet	<i>Andre relevante forhold</i>	[klikk her for å skrive]								

2. Behov for tiltak i planperioden

Nr	Tiltak	Beskrivelse	Utføres av/ansvar	Gjennomføres år	Kostnad
1	Rydding av strand	Ikke tilrettelagt pr dato	Kommunen	2022	5 000
2	Rydding av skog og kratt	Trenger skjøtsel	Kommunen	2022	10 000
3	Benker	Det er behov for flere benker langs turveien	Kommunen /friluftsråd	2022	10 000
Total kostnad					25 000

3. Driftsplan for planperioden

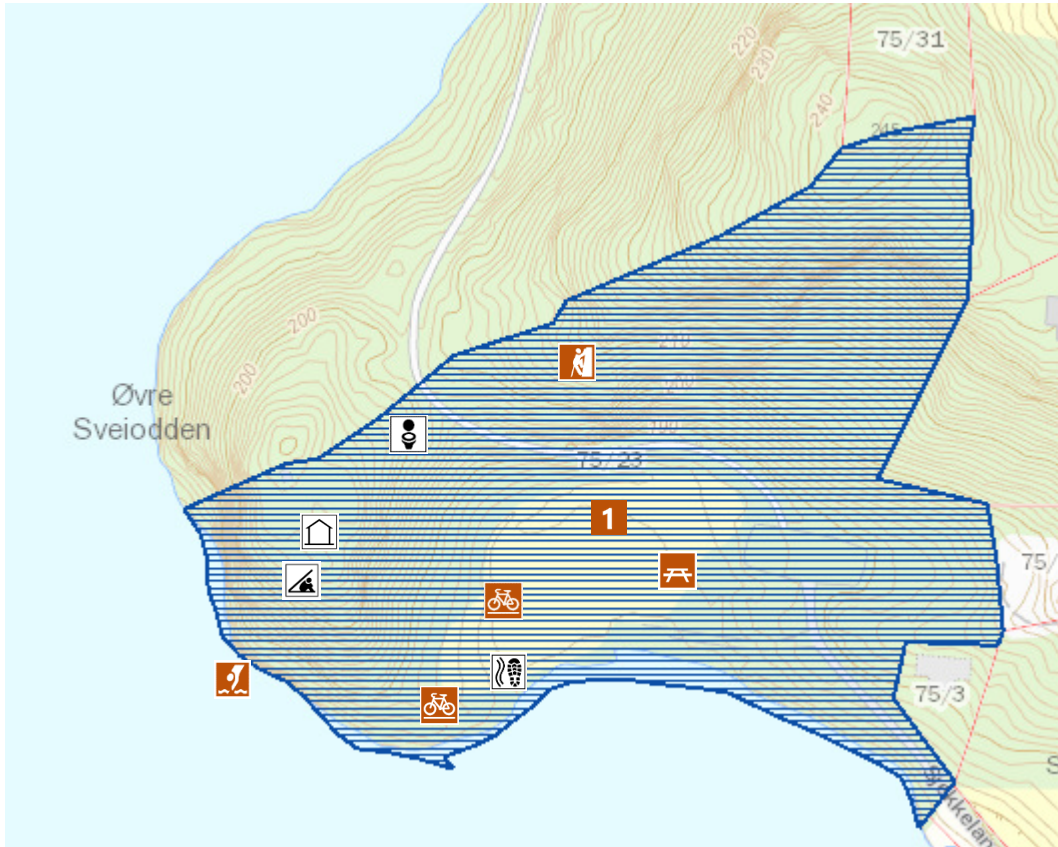
Nr	Løpende oppgaver; årlig, (f.eks rydding, vasking, tilsyn, plenklipping etc.	Hyppighet	Årlig kostnad	Ansvar	Merknad
1	Rydding, naturpleie	årlig	2 000	Kommunen	
Sum årlig kostnad			2 000		
Nr	Større skjeldnere oppgaver, (f.eks grusing, maling, skogsrydding etc.	Hyppighet	Årlig kostnad	Ansvar	Merknad
1					
Total kostnad					





Fotografier



Forvaltningsplan

Hægebostad: 6. Skjekkeland



- 1 Punkt 1, tabell 2
-  Ferdigstilt Toalett
-  Planlagt Downhill Sykkelområde (punkt 3, tabell 2)
-  Planlagt Rasteplass (punkt 4, tabell 2)
-  Tretopphytte
-  Planlagt sti (punkt 4, tabell 2)
-  Planlagt Stupebrett (punkt 5, tabell 2)
-  Planlagt Klatreområde (punkt 7, tabell 2)
-  Ferdigstilt Gapahuk

1. Områdebeskrivelse/status

Gnr/ Bnr	FS-nummer naturbase.no	Sikrings form	Sikret år	Areal (da)	Grunneier	Forvaltning og drift	Nærområde?
75/23	FS00000909	<input checked="" type="checkbox"/> Erverv <input type="checkbox"/> Avtale	1981	33	<input type="checkbox"/> Stat <input checked="" type="checkbox"/> Kommune/ friluftsråd <input type="checkbox"/> Privat	Kommunen	<input checked="" type="checkbox"/> Ja <input type="checkbox"/> Nei
Kommentarer		Lett tilgjengelig friluftsområde ca 300 meter fra Fv 42. Grasslette med sandstrand, og utgangspunkt for tursti til Digreneset. Veien til området har lys. Turstien Skjekkeland – Digreneset - Skeie starter her. Også den med lys. Videreutviklet i senere år med oppstart oppfylling gresslette og stier.					

	forklaring	beskrivelse
Naturgrunnlag	<i>Kort om flora og fauna, landskap, naturtype, evt rødlistearter etc</i>	Solrikt, lunt strandområde. Sentrale deler er relativt plane, bl.a. et ca. 5 daa stort jorde. Randområdene er mer brattlendte. Sand- og grusstrand. Lauvkratt langs deler av randen.
Kulturminner	<i>Kort om evt kulturminner i området og hensyn til disse</i>	Ingen
Bygninger	<i>Nevn evt bygninger på området og omtal kort bruken av og ansvaret for disse</i>	Mobilt toalett. Tretoppfytte til allmenn bruk, driftes og vedlikeholdes av Eiken IL. Gapahuk til allmenn bruk, vedlikeholdes av Eiken IL
Adkomst/kommunikasjon	<i>Adkomst til området, tilgjengelighet og offentlig kommunikasjon</i>	Lett tilgjengelige friluftsområder nordøst i Lygne, nær Fv.42 sentralt i kommunen.
Egnet bruk	<i>Vurdering av hvilke aktiviteter området egner seg for</i>	<input checked="" type="checkbox"/> Turgåing <input checked="" type="checkbox"/> Sykling <input checked="" type="checkbox"/> Bading <input checked="" type="checkbox"/> Klatring <input checked="" type="checkbox"/> Båutfart <input checked="" type="checkbox"/> Fiske <input checked="" type="checkbox"/> Lek, rekreasjon <input checked="" type="checkbox"/> Telting
Eksisterende tilrettelegging	<i>Tilretteleggings-tiltak i området før planperioden inkl (tilrettelegging for funksjonshemmede</i>	Mobilt toalett. Vei ned til området. Opparbeidet tursti med lys og grus til Digreneset. Sjøppelspann.
Annet	<i>Andre relevante forhold</i>	

2. Behov for tiltak i planperioden

nr	Tiltak	Beskrivelse	Utføres av/ Ansvar	Gjennom- føres år	Kostnad
1	Ferdigstilling oppfylling	Masseutskifting og tilrettelegging for parkering	Hægebostad kommune/Eiken IL	2022	70 000
2	Rampe båtutsetting	Tilrettelegging for utsetting av båter	Hægebostad kommune/Eiken IL	2022	50 000
3	Down Hill-løype		Eiken IL	2022	50 000
4	Sti til strand	Etablere sti ned til stranda	Eiken IL	2021	20 000
5	Stupebrett		Eiken IL	2021	50 000
6	Sikringsgjerde	Sikring av området som kan være farlig å bevege seg i	Hægebostad kommune/Eiken IL	2021	70 000
7	Fjellklatringsområde	Området som egner seg til fjellklatring	Eiken IL	2022	100 000
	Total kostnad				410 000

**Tiltak som kan gjøre det enda mer attraktivt å bruke området
(tiltak ut over ovennevnte/ tiltak på lang sikt)**

3. Driftsplan for planperioden (frivillig utfylling)

nr	Løpende oppgaver; årlig (f eks rydding, vasking, tilsyn, planklipping etc.)	Hyppighet	Årlig kostnad	Ansvar	Merknad
1	Skjøtsel og vedlikehold	Årlig	10 000	Kommune	
2	Vedlikehold hytter/gapahuk	Årlig	5 000	Eiken IL	
	Sum årlig kostnad:		10 000		

nr	Større og sjeldnere oppgaver, (f eks grusing, maling, skogrydding etc.)	Hyppighet	Årlig kostnad	Ansvar	Merknad
	Sum årlig kostnad:		0		

Annet

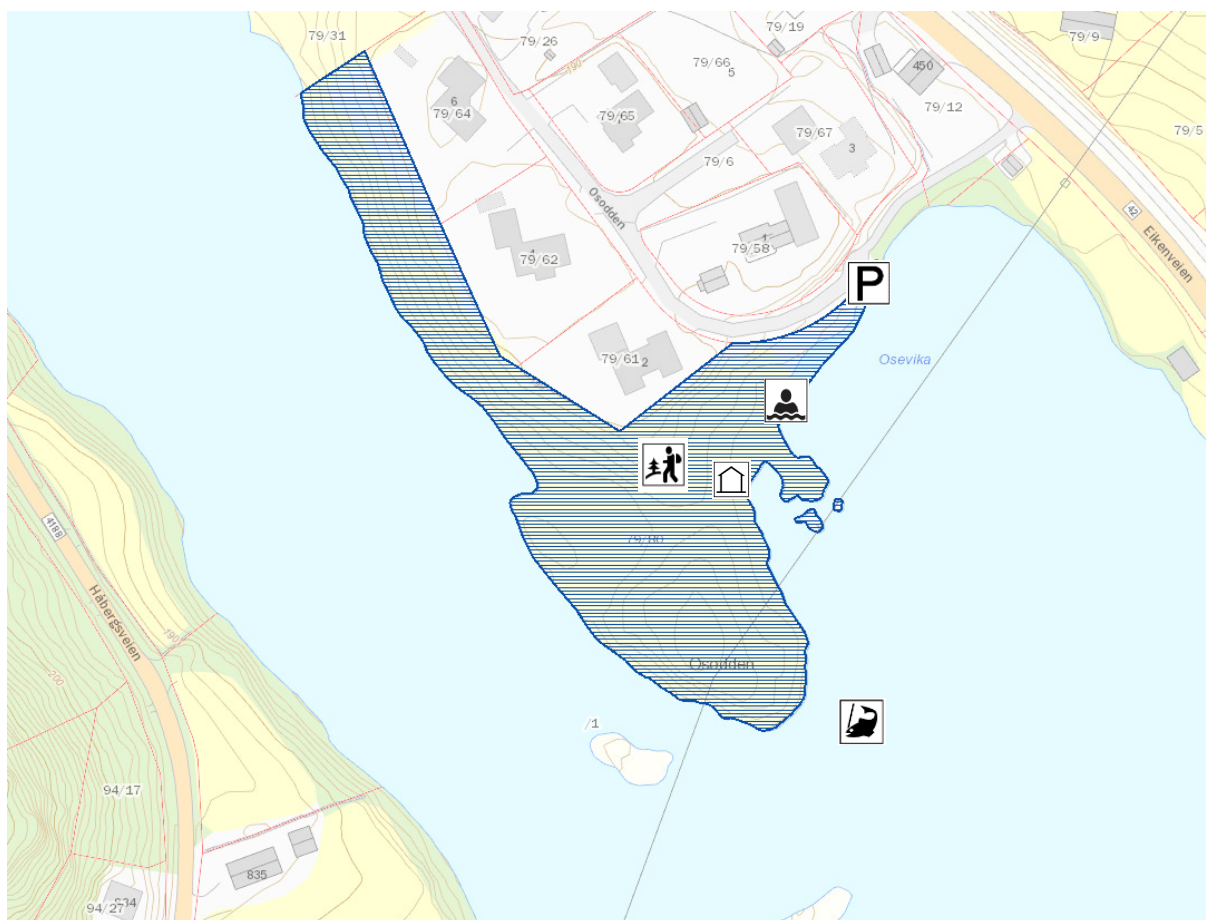
[klikk her for å skrive]

Fotografier



DEL 2:

Forvaltningsplan Hægebostad : 7. Osodden



Det er markert for eksisterende tiltak i kartet. Planlagte tiltak er oppført i tiltaksplan

1. Områdebeskrivelse/status

Gnr/ Bnr	FS-nummer naturbase.no	Sikrings form	Sikret år	Areal (da)	Grunneier	Forvaltning og drift	Nærområde?
79/61		X Erverv Avtale	2018	9,2	Stat X Kommune/ friluftsråd Privat	Kommunen	X Ja Nei
Kommentarer		Området omfatter strandsone og bakland. Området ligger i nær tilknytning til skole og barnehage. Her er det signaler om at dette kan være ett svært attraktivt område for lokalbefolkning, samt til bruk for skole/barnehage. Det er gitt midler fra Miljødirektoratet til medvirkning til statlig sikring.					

	forklaring	beskrivelse										
Naturgrunnlag	<i>Kort om flora og fauna, landskap, naturtype, evt rødlistearter etc</i>	Området ligger langs Lygnavannet, som er ett varig vernet vassdrag. Området består av kantsonene med forholdsvis gammel flomskog, frodig elvemosevegetasjon i vassdraget, og tendenser til deltadannelse. Området består av gresslette og strandsone.										
Kulturminner	<i>Kort om evt kulturminner i området og hensyn til disse</i>	Det er ikke registrert fornminner eller kulturminner i området.										
Bygninger	<i>Nevn evt bygninger på området og omtal kort bruken av og ansvaret for disse</i>	Ingen										
Adkomst/kommunikasjon	<i>Adkomst til området, tilgjengelighet og offentlig kommunikasjon</i>	Området ligger svært sentralt og like ved Fv42. Nærhet til hovedveinettet gjør at området er svært lett tilgjengelig for både planlagte og impulsive besøkende.										
Egnet bruk	<i>Vurdering av hvilke aktiviteter området egner seg for</i>	<table style="width: 100%; border: none;"> <tr> <td>X Turgåing</td> <td>Sykling</td> </tr> <tr> <td>X Bading</td> <td>Klatring</td> </tr> <tr> <td>X Båutfart</td> <td>X Fiske</td> </tr> <tr> <td>X Lek, rekreasjon</td> <td><input type="checkbox"/> Telting</td> </tr> <tr> <td colspan="2">annet [klikk her for å skrive] _____</td> </tr> </table>	X Turgåing	Sykling	X Bading	Klatring	X Båutfart	X Fiske	X Lek, rekreasjon	<input type="checkbox"/> Telting	annet [klikk her for å skrive] _____	
X Turgåing	Sykling											
X Bading	Klatring											
X Båutfart	X Fiske											
X Lek, rekreasjon	<input type="checkbox"/> Telting											
annet [klikk her for å skrive] _____												
Eksisterende tilrettelegging	<i>Tilretteleggingstiltak i området før planperioden inkl (tilrettelegging for funksjonshemmede</i>	Det er anlagt parkering på området.										

2. Behov for tiltak i planperioden

Nr	Tiltak	Beskrivelse	Utføres av/ansvar	Gjennomføres år	Kostnad
1	Flytebrygge med hoppetårn	Tilrettelegging for barn og unge/båutfart m.m.	Kommunen /Osodden velforening	2024	50 000
2	Toalett	Behov for enklere toalettanlegg	Kommunen	2022	40 000
3	Rasteplass/bord benker/enkle lekeapparater	Bord benker og enkle lekeapparater som f.eks. huske	Kommunen /Osodden velforening	2023	150 000
4	Sandvolleyballbane		Kommunen /Osodden velforening	2023	50 000
Total kostnad					290 000

3. Driftsplan for planperioden

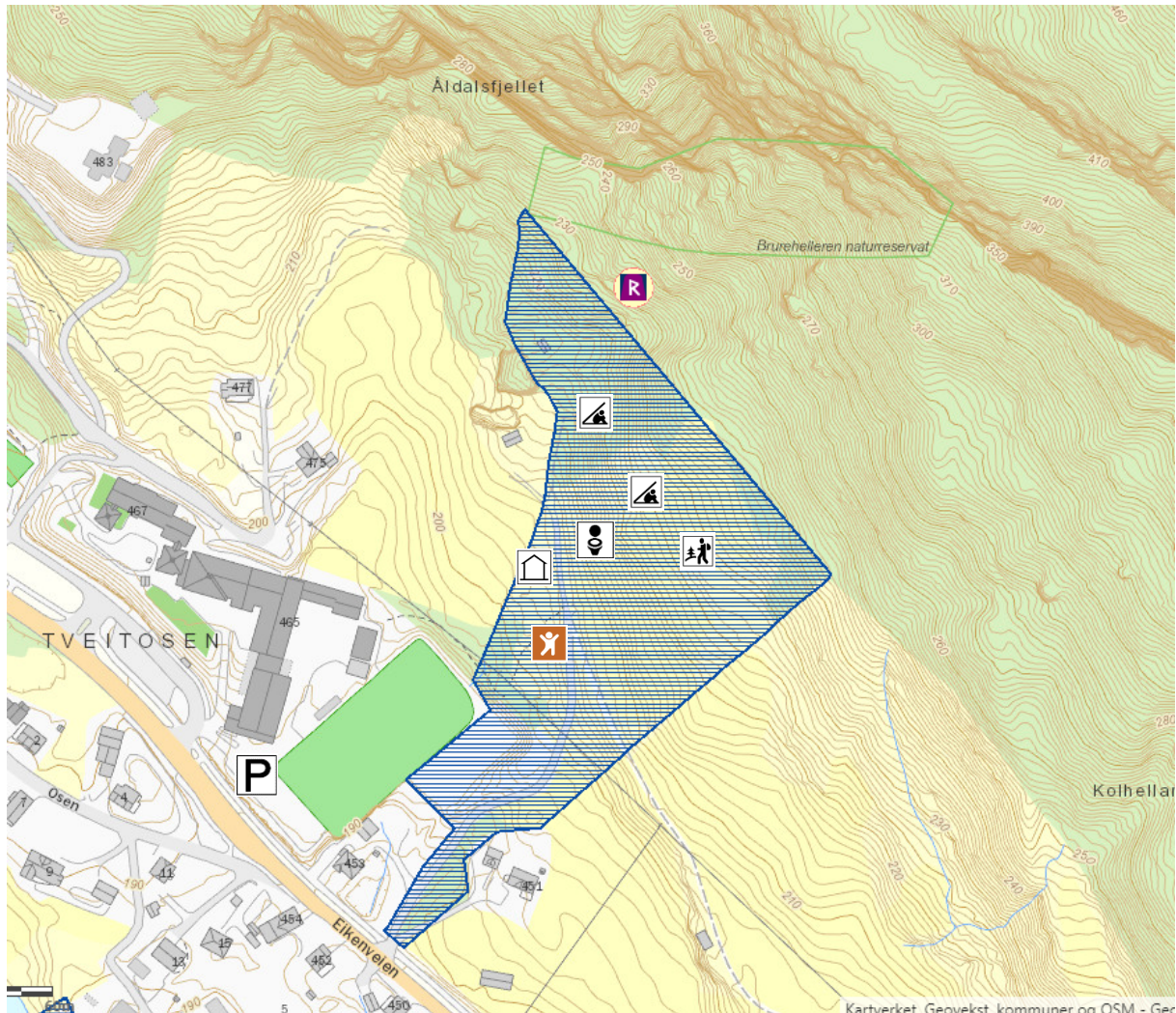
Nr	Løpende oppgaver; årlig, (f.eks rydding, vasking, tilsyn, plenklipping etc.	Hyppighet	Årlig kostnad	Ansvar	Merknad
1	Drift/skjøtsel av området	årlig	5 000	Kommunen	
2	Drift av toalettanlegg	årlig	5 000	Kommunen	
	Sum årlig kostnad		10 000		
Nr	Større skjeldnere oppgaver, (f.eks grusing, maling, skogsrydding etc.	Hyppighet	Årlig kostnad	Ansvar	Merknad
3	Rydding av strand for vegetasjon	Ved behov	25 000	Kommune/ Osodden velforening	
	Total kostnad				

Fotografier





Forvaltningsplan


Hægebostad : 8. Skulelia



 Gapahuk

 Utedo

 Johans hage

 Planlagt Tarzanløype

3. Driftsplan for planperioden

Nr	Løpende oppgaver; årlig, (f.eks rydding, vasking, tilsyn, plenklipping etc.	Hyppighet	Årlig kostnad	Ansvar	Merknad
1	Drift/skjøtsel av området	årlig	5 000	Kommunen	
	Sum årlig kostnad		5000		
Nr	Større skjeldnere oppgaver, (f.eks grusing, maling, skogsrydding etc.	Hyppighet	Årlig kostnad	Ansvar	Merknad
Total kostnad					

Fotografier



DEL 3:

Oppsummering

1. Prioritering av tiltak i statlig sikra friluftslivsområder i Hægebostad kommune 2021-2031

Område (navn)	Tiltak nr	Tiltak	Kostnad	Utføres av	Prioritet	Merknad
1. Vatne bru	1	Skilting	10 000	Kommune	3	
	2	Rasteplass	15 000	Kommune	3	
2.Kyrkjeodden	1	Tuftepark	150 000	Eiken IL	1	
3.Turvei Skjekkeland-Skeie	1	Skjøtsel av skog langs sti	10 000	Hægebostad kommune	2	
	2	Bord og benker	30 000	Hægebostad kommune/Lister friluftsråd	2	
	3	Frisbeegolf	20 000	Hægebostad kommune/Eiken IL	3	
	4	Strandvolleyball	50 000	Hægebostad kommune/Eiken IL	3	
4. Furuneset	1	Toalett/sanitæranlegg	300 000	Kommunen/Eiken IL	1	
	2	Bro	75.000	Kommunen/Eiken IL	2	
	3	Sti	100.000	Kommunen/Eiken IL	2	
5. Lygnelia	1	Rydding av strand	5 000	Kommunen	3	
	2	Rydding av skog og kratt	10 000	Kommunen	3	

	3	Benker	10 000	Kommunen/ friluftsråd	3	
6.Skjekkeland	1	Ferdigstille oppfylling	70 000	Hægebostad kommune/ Eiken IL	1	
	2	Rampe båtutsetting	50 000	Hægebostad kommune/ Eiken IL	2	
	3	Down Hill- løype	50 000	Hægebostad kommune/ Eiken IL	3	
	4	Sti til strand	20 000	Hægebostad kommune/ Eiken IL	2	
	5	Stupebrett	50 000	Hægebostad kommune/Eiken IL	3	
	6	Sikringsgjerde	70 000	Hægebostad kommune	1	
	7	Fjellklatringso mråde	100 000	Eiken IL	3	
7. Osodden	1	Flytebrygge med hoppetårn	50 000	Kommune/ Osodden velforening	2	
	2	Toalett	40 000	Kommunen	2	
	2	Rasteplass, Bord/ benker/enkle lekeapparater	150 000	Kommune/ Osodden velforening	1	
	3	Sandvolleyball bane	50 000	Kommune/ Osodden velforening	2	
8. Skulelia	1	Tarzanløype				
Total kostnad i planperiode:			1 985 000			

2.Drift av statlig sikra i Hægebostad kommune 2021-2031 (frivillig utfylling)

Område (navn)	Løpende oppgaver	Årlig kostnad	Større oppgaver	Kostnad	Merknad
2.Kyrkjeodden	Vedlikehold/ renhold	20.000			
3.Turvei Skjekkeland-Skeie	Rydding/drift/skjøtsel	13 000	Vedlikehold kano/grill, Rydding utsiktspunkt	13 000	
4.Furunaset	Rydding/drift/skjøtsel	15 000	Vedlikehold kano/grill, sanitæranlegg	12 000	
5.Lygnelia	Rydding/drift/skjøtsel	2 000			
6.Skjekkeland	Skjøtsel/ vedlikehold	10.000			
7.Osodden	Rydding/drift/skjøtsel	35 000			
8.Skulelia	Rydding/drift/skjøtsel	5000			
Total årlig kostnad		12 000		20 .000	
Total kostnad i planperiode:		170 000			